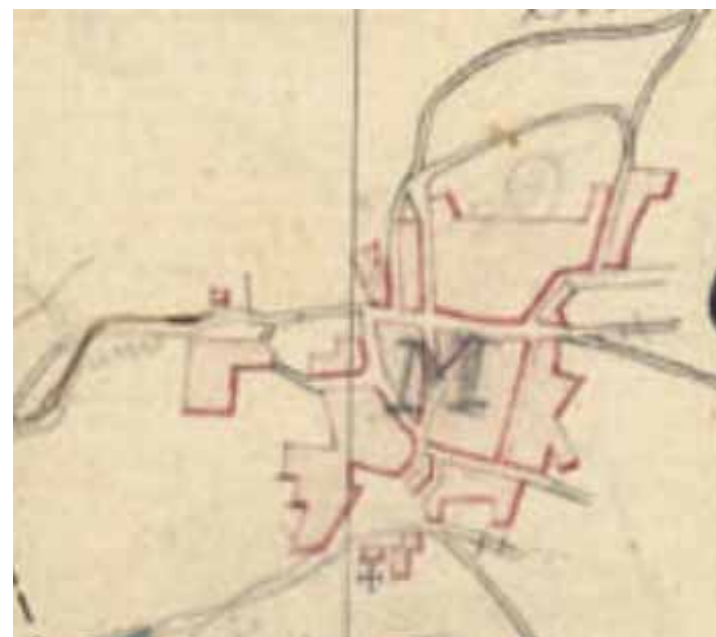




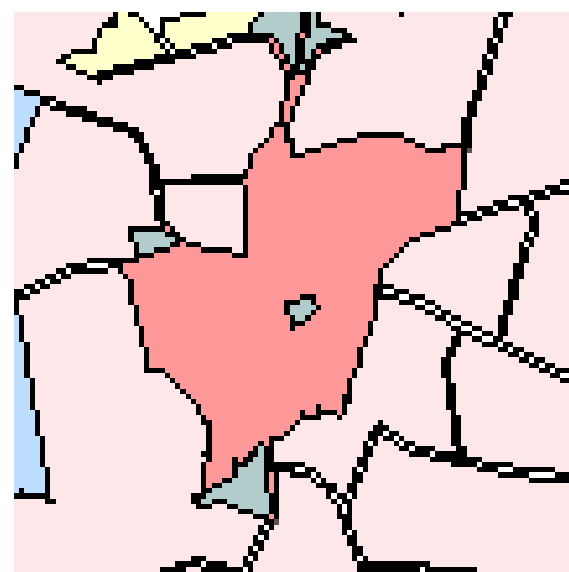
REGIONE AUTONOMA DELLA SARDEGNA  
ASSESSORATO DEGLI ENTI LOCALI, FINANZE E URBANISTICA  
Direzione Generale della pianificazione urbanistica territoriale e della vigilanza edilizia  
Ufficio del Piano

Art. 52 del P.P.R. – AREE CARATTERIZZATE DA INSEDIAMENTI STORICI – Allegato 1/2 alla determinazione n. 1499/D.G. del 03/07/2008

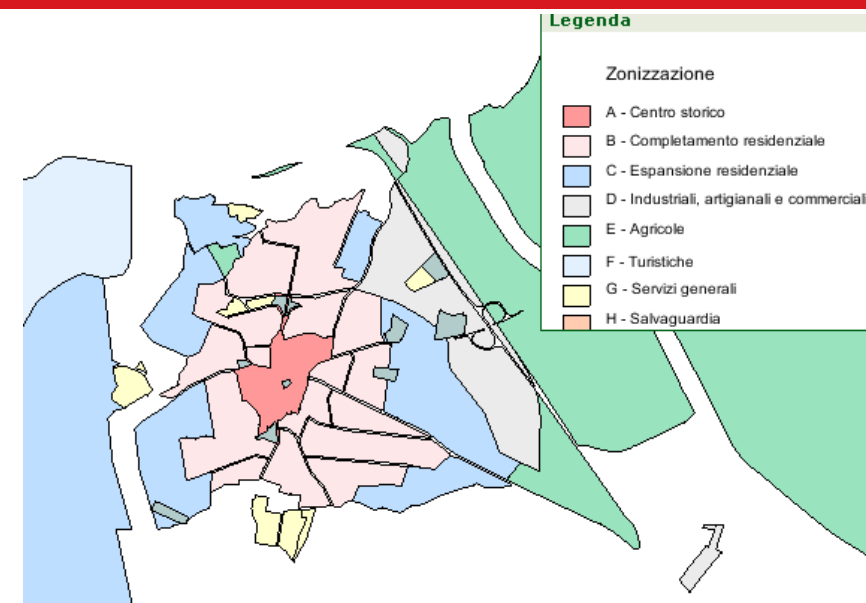
Centro di antica e prima formazione del P.P.R. – verifica del perimetro del centro di antica e prima formazione a scala comunale – perimetro del centro storico nello strumento urbanistico vigente



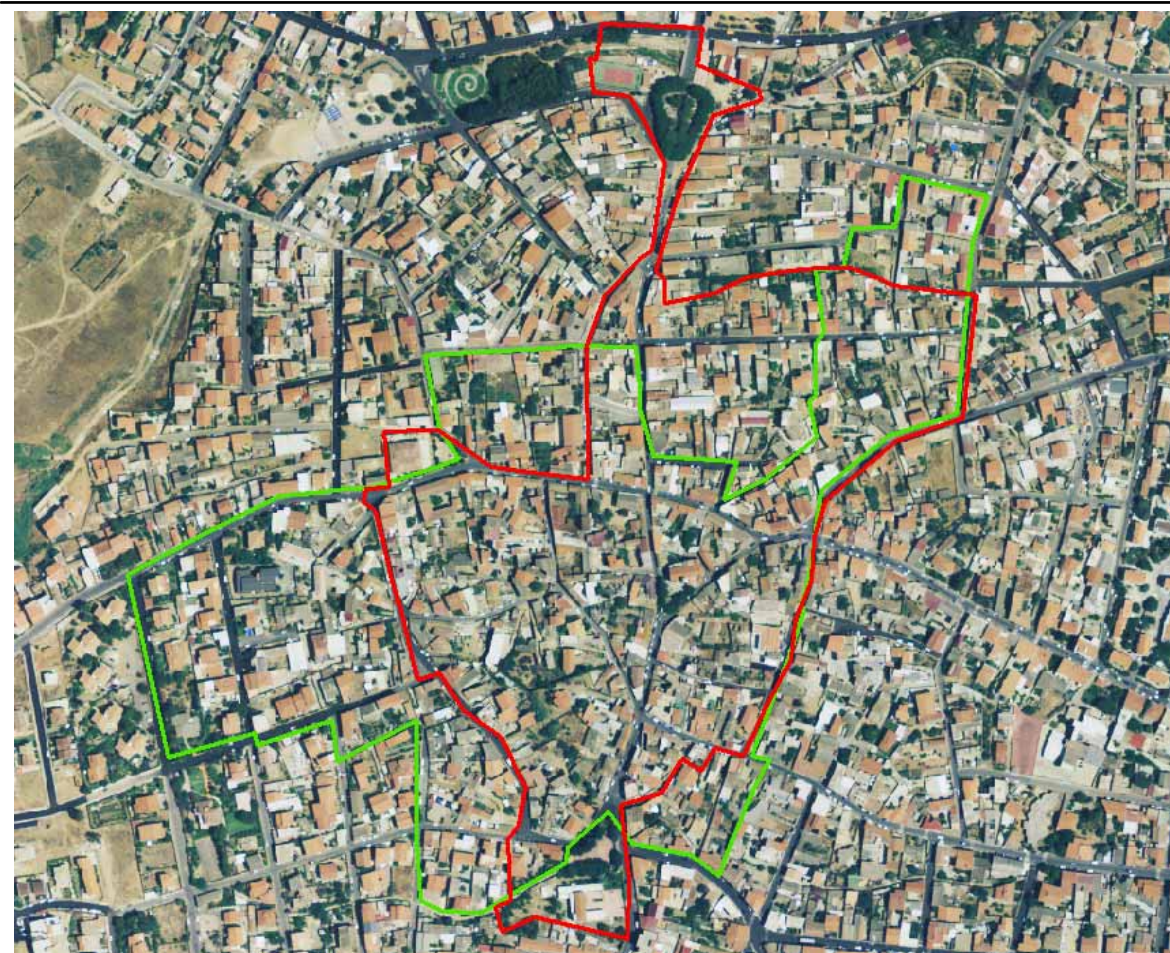
CARTOGRAFIA STORICA



PIANO PARTICOLAREGGIATO



STRUMENTO URBANISTICO VIGENTE – PDF del 1969



Perimetro da PPR



Perimetro della zona A

Nel PDF del comune di Capoterra è presente la zona A1.  
Il Comune di Capoterra è dotato di Piano Particolareggiato, approvato con Deliberazione del Consiglio Comunale n° 17 del 17/03/2003

Il comune ha approvato l'atto ricognitivo che definisce il centro di antica e prima formazione coincidente con la zona A, con **Deliberazione del Consiglio Comunale n°21 del 15/05/2008.**

Il Direttore Generale della Pianificazione Urbanistica  
F.to Paola Lucia Cannas